



PARQUE ESTADUAL FRITZ PLAUMANN

RELATÓRIO DE USO PÚBLICO
ABRIL 2013

PREPARADO POR:

ECOPEF

EQUIPE CO-GESTORA DO P. E. FRITZ PLAUMANN

PREPARADO PARA:

FATMA

FUNDAÇÃO DO MEIO AMBIENTE

1. APRESENTAÇÃO

O presente relatório tem por objetivo apresentar as atividades do programa de Uso Público desenvolvido no Parque Estadual Fritz Plaumann, pela Equipe Co-gestora do Parque Estadual Fritz Plaumann - ECOPEF, por meio de um termo de parceria técnica com a Fundação do Meio Ambiente - FATMA, referente ao mês de abril de 2013.

Cabe destacar, que os dados aqui apresentados são gerados pela ECOPEF a partir do preenchimento dos formulários de pré e pós visita (ingresso do Parque) respectivamente, os quais são aplicados aos visitantes e armazenados em um banco de dados, implantado e mantido pela equipe para o uso nesta Unidade.

Os dados estão apresentados em ordem de preenchimento, ou seja, pré visita (item 2.1) e pós visita (item 2.2), ambos inseridos no item 2, Dados da Visitação.

Já o item 3 tem por objetivo relatar as pesquisas que estão ocorrendo na área do Parque Estadual Fritz Plaumann no respectivo mês e o item 4 sintetiza as informações deste documento relatando ainda as principais atividades/ações desenvolvidas durante o mês pela ECOPEF.

2. DADOS DA VISITAÇÃO

2.1 RESULTADOS DO PRÉ VISITA

No mês de abril de 2013 foram recebidos 290 visitantes nos 19 dias em que o Parque esteve aberto a visitação. Os dados que serão apresentados a seguir foram coletados por meio do preenchimento do formulário de pré visita, os quais são aplicados aos visitantes na recepção dos grupos pela equipe técnica da ECOPEF.

O gráfico 01 ilustra o desempenho da visitação de forma comparativa entre o ano de 2007 (azul escuro), 2008 (cor vermelha), 2009 (cor verde), 2010 (cor roxa), 2011 (cor azul claro), 2012 (azul laranja) e 2013 (cor amarela).

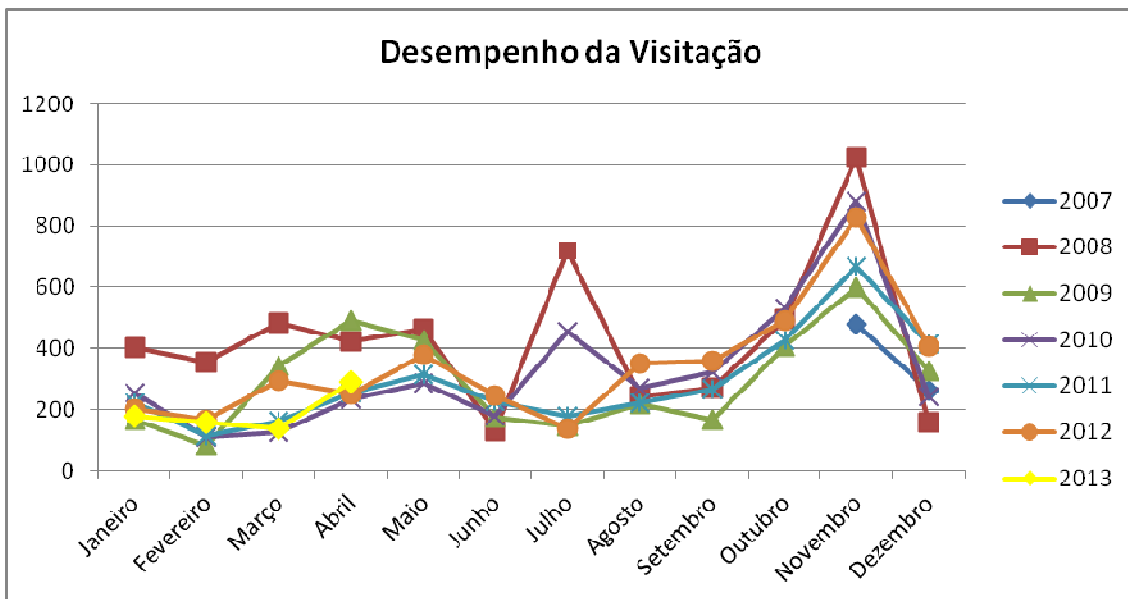


Gráfico 01 – Desempenho Geral da Visitação.

Em abril completaram-se 66 meses de funcionamento do Parque Estadual Fritz Plaumann, onde já foram recebidos 21.700 visitantes, resultando em uma média de 329 visitantes/mês. Concomitante a visitação é realizada na Unidade o monitoramento da precipitação pluviométrica, que é de suma importância, pois as condições climáticas estão relacionadas as atividades desempenhadas pela ECOPEF quanto ao uso público. Neste mês foram registrados 115,5 mm de precipitação distribuídos em 4 dias.

O gráfico 02 ilustra os municípios relativos aos visitantes:

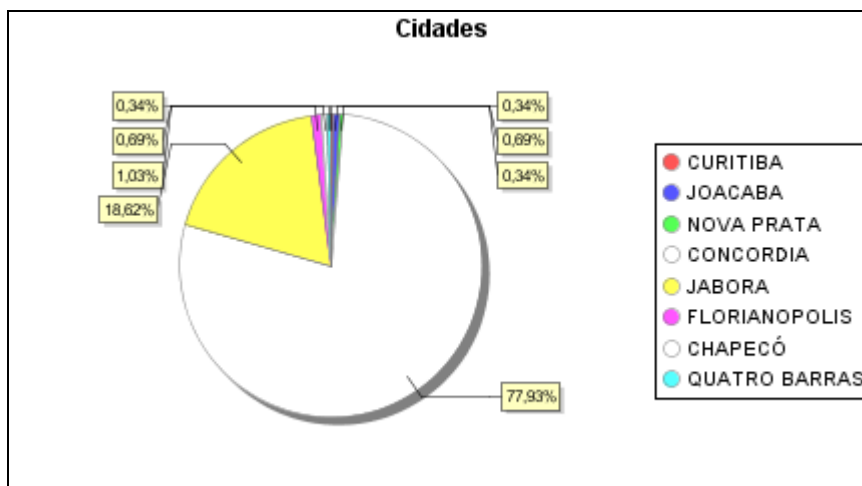


Gráfico 02 – Procedência dos grupos visitantes.

Neste mês visitantes provenientes de diversas cidades visitaram a UC, sendo que a grande maioria (77,93%) continua sendo de Concórdia.

A seguir apresenta-se o meio de transporte utilizado pelos visitantes para deslocarem-se até o Parque.

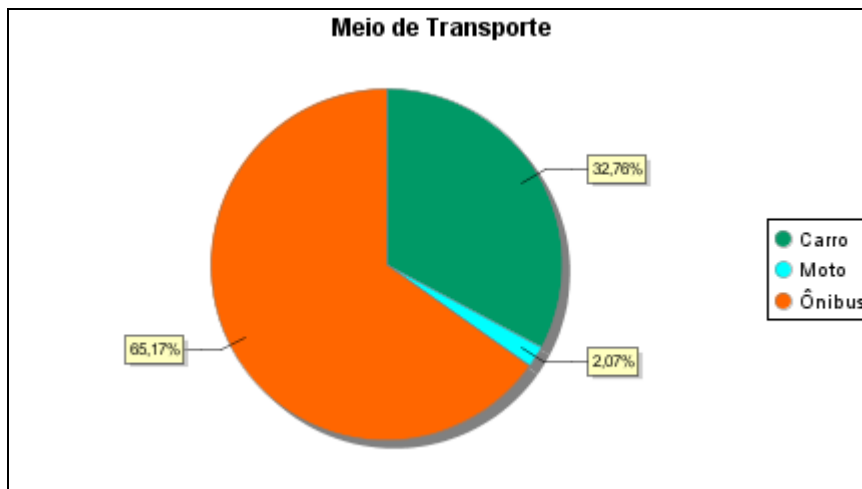


Gráfico 03 – Meio de Transporte

Observa-se no gráfico 03 que 65,17% dos visitantes utilizaram como meio de transporte o ônibus, o que caracteriza principalmente a vinda de grupos escolares para o Parque Estadual Fritz Plaumann. Do restante, 33% dos visitantes utilizaram carro e 2,07% utilizaram moto para o seu deslocamento, sendo na grande maioria visitantes espontâneos, principalmente aos finais de semana.

O objetivo de visita dos grupos no Parque estão representados no gráfico 04:

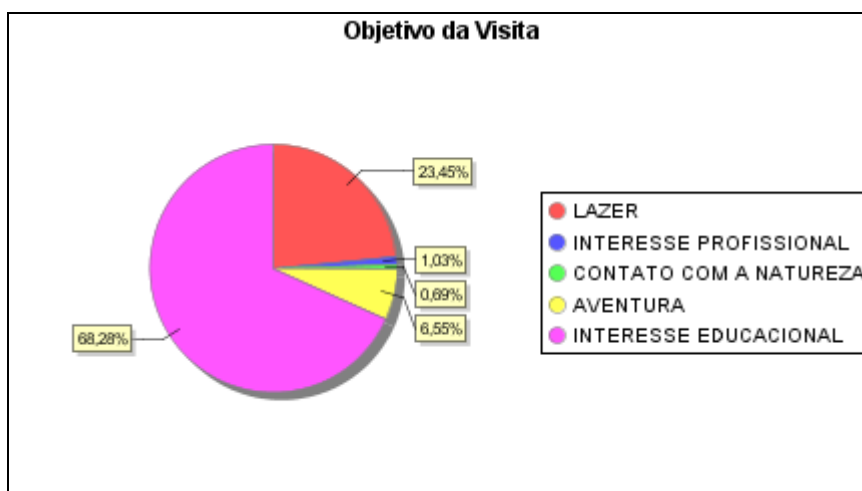


Gráfico 04 – Objetivo da Visita dos grupos.

Neste mês vários foram os objetivos que despertaram o interesse dos visitantes à deslocarem-se até a área do Parque, sendo que 68,28% dos visitantes tiveram interesse educacional em primeiro plano, 23,45% buscaram o Parque como uma forma de lazer, 6,55% com o intuito de aventura, 1,03% com interesse profissional e 0,69% dos visitantes buscaram a UC como um forma de contato com a natureza.

Nota-se a grande diversidade do público que visitou o Parque Estadual Fritz Plaumann, indicando assim que a UC é um local para os mais diversos públicos e interesses, desde grupos escolares até grupos de finais de semana (visitantes espontâneos).

Questiona-se também ao visitante na chegada, a mídia responsável pelo divulgação do Parque:

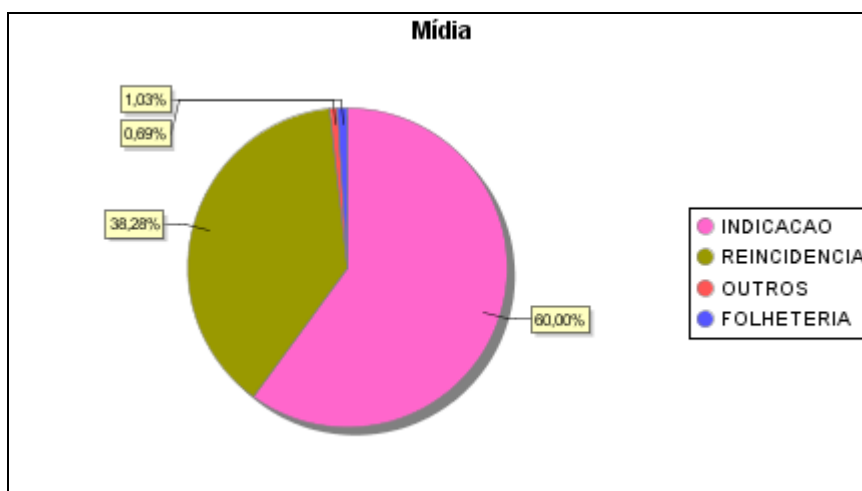


Gráfico 05 – Mídia.

O gráfico 05 possibilita a observação das mídias responsáveis pela vinda dos visitantes até o Parque. Em abril os principais meio de comunicação foram indicação e reincidência.

O item indicação que pontuou com 60%, refere-se a informalidade da divulgação que ocorre por meio do repasse de informações das pessoas que já visitaram o Parque para seus familiares, amigos e conhecidos, e a opção reincidência que teve uma porcentagem de 38,28%, trata-se dos visitantes que já estiveram no Parque em outras oportunidades.

2.2 RESULTADOS DO PÓS VISITA

A seguir são apresentados os resultados referente ao pós visita (ingresso do Parque), onde este é preenchido pelos visitantes no final das atividades que são desenvolvidas no Centro de Visitantes e nas trilhas do Parque. Neste mês de abril 89% dos visitantes preencheram este formulário.

Apresenta-se no gráfico 06 a escolaridade dos visitantes:

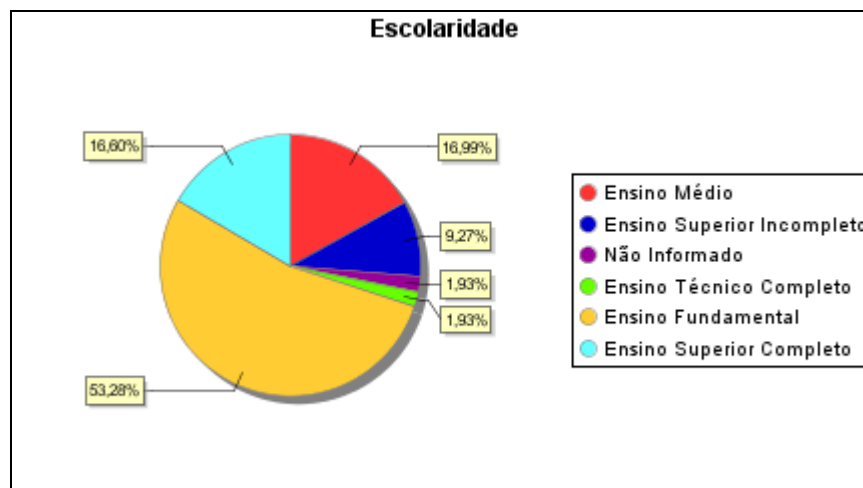


Gráfico 06 – Escolaridade dos visitantes.

Salienta-se no gráfico acima a alta porcentagem (53,28%) de visitantes que cursaram ou estão cursando o ensino fundamental, este fato está atrelado ao trabalho de interpretação e educação ambiental desenvolvido nas dependências do Parque, atraindo assim diversas instituições de ensino com esse nível escolar. Visitantes com o grau de escolaridade ensino médio e ensino superior corresponderam a 16,99% e 16,60% respectivamente.

Esta avaliação do grau de escolaridade é importante, pois é utilizado como ferramenta para direcionar os trabalhos de educação ambiental. Assim a equipe técnica pode repassar as informações de acordo com o grau de escolaridade do grupo que será atendido.

O gráfico 08 apresenta o percentual de visitantes que passaram por cada atrativo:

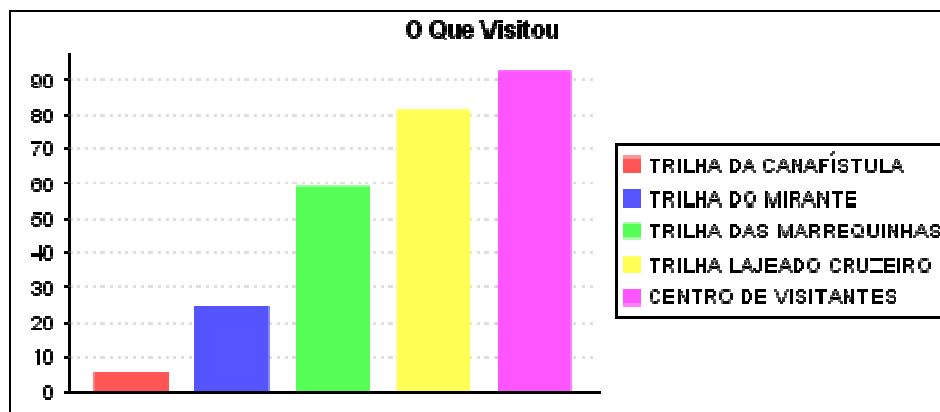


Gráfico 07 – Atrativo no PEFP.

Sendo a primeira visita, o visitante é conduzido ao Centro de Visitantes, onde são repassadas informações referentes ao histórico do Parque, gestão e os trabalhos desenvolvidos na Unidade, e ainda, antes das atividades nas trilhas é repassado para o visitante um vídeo institucional.

Tais fatos fazem com que o atrativo mais visitado deste mês de abril seja o Centro de Visitantes, com 98,84%, em seguida, a Trilha do Lajeado Cruzeiro e Trilha das Marrequinhas com 82,37% e 60,74% respectivamente. A Trilha do Mirante e da Trilha da Canafístula, devido ao acentuado grau de dificuldade e menor disponibilidade de estruturas foram visitadas por um número reduzido de visitantes.

No gráfico a seguir ilustra-se o grau de satisfação dos visitantes com relação a experiência na Unidade:

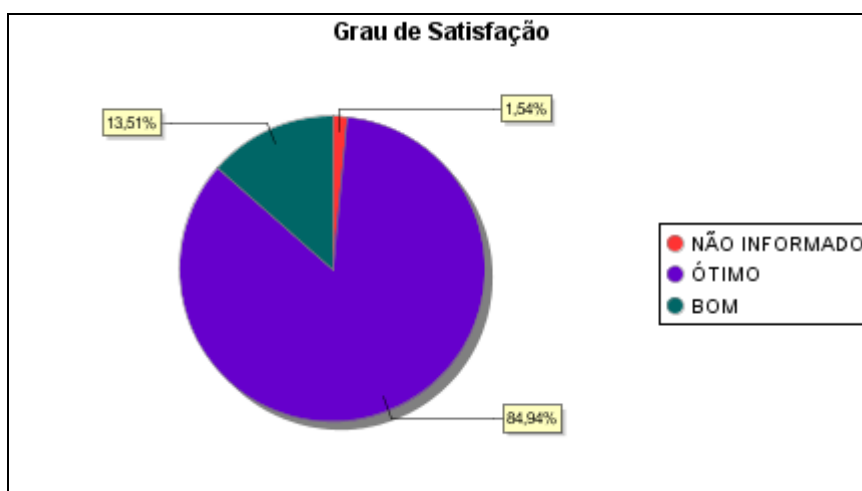


Gráfico 08: Grau de satisfação.

Neste mês de abril 84,94% dos visitantes caracterizaram a visita como ótima, e 13,51% avaliaram a visita como boa. Este resultado vem se mantendo o que é muito importante pois expressa o quanto as atividades desenvolvidas pela ECOPEF influenciam positivamente na opinião dos visitantes.

Apresenta-se no gráfico 09 o percentual dos visitantes que já conheceram e/ou tem experiência em Unidade de Conservação:

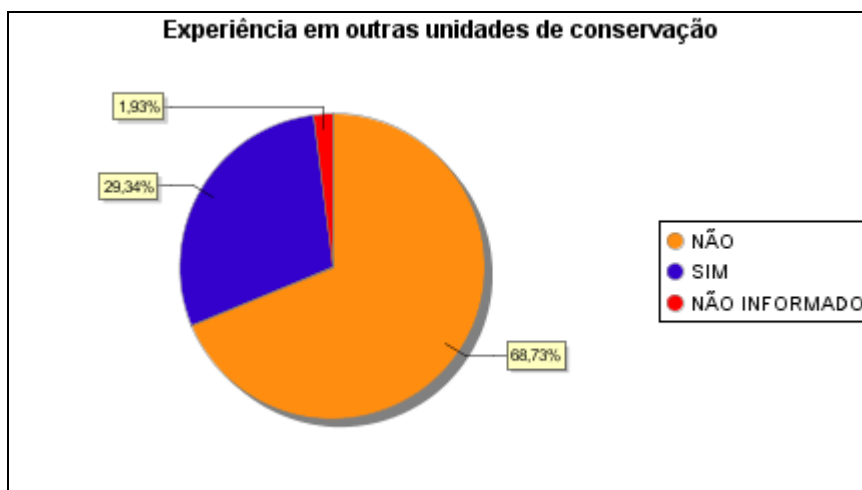


Gráfico 09: Experiências dos visitantes em outras Unidades de Conservação.

Em abril os visitantes que tiveram o seu primeiro contato com uma Unidade de Conservação no Parque Estadual Fritz Plauamnn pontuaram em 63,73%, evidenciando ainda mais a importância do Parque para a região, visto as questões que são difundidas neste local.

Como último item do formulário de pós visita é disponibilizado para o visitante, para que ele possa expor suas críticas, sugestões e comentários quanto as atividades realizadas.

Não diferente dos meses anteriores a maioria dos visitantes elogiaram os trabalhos desenvolvidos pela ECOPEF. Ainda sugestões como implantação de atrativos diversos como tirolesa, passeio de barco e arborismo, também melhorias na estrada de acesso ao Parque e inclusão de mais placas indicativas no percurso. Abaixo é representado alguns destes relatos registrados no formulário de pós visita neste mês de abril:

- 06/04/2013 "Um Parque super importante para a nossa região, estão de parabéns pelo trabalho".
- 06/04/2013 "Implantar algumas atividades como arborismo, passeio de barco, bote e tirolesa".

- 10/04/2013 “O Parque e suas trilhas contribuíram para o aprendizado dos educandos, completando o estudo feito em sala de aula”.
- 26/04/2013 “Melhorar a identificação que dá acesso ao Parque, inserindo mais placas”.
- 27/04/2013 "Fazer a trilha atlética e para bicicleta”.

3. DADOS DA PESQUISA

As pesquisas científicas desenvolvidas no Parque Estadual Fritz Plaumann totalizam 5 neste mês de abril, conforme mostra a tabela abaixo:

Título da Pesquisa	Pesquisador (a)	Titulação	Vínculo	Saída a Campo
Invasão de <i>Hovenia dulcis</i> Thunb (Rhamnaceae) nas Florestas do Rio Uruguai (SC): Aspectos ecológicos das comunidades vegetais para o manejo	Michele de Sá Dechoum	Doutoranda	Universidade Federal de Santa Catarina – UFSC	22 a 26/04/2013
Fungos poliporoides (agaricomycetes) em Santa Catarina	Elisandro Ricardo Drechsler dos Santos	Projeto de Pesquisa	Universidade Federal de Santa Catarina – UFSC	Não
Invasibilidade de <i>Hovenia dulcis</i> Thunberg (RHAMANACEAE) em Floresta Atlântica no sul do Brasil	Adelcio Müller	Doutorando	Universidade Federal de São Carlos/SP	Não
Dispersão de sementes de <i>Hovenia dulcis</i>	Raquel Elise Muller de Lima	Mestranda	Universidade Federal de Santa Catarina – UFSC	22 a 26/04/2013

Thunb. (Rhamnaceae) – uma espécie invasora de Florestal Estacional Decidual com diferentes estágios sucessionais.				
"Padrões de Distribuição Espacial De <i>Ocotea odorífera</i> (Vell) Rohwer, em Diferentes Escalas de Paisagem"	Marcela Adriana de Souza Leite	Mestranda	Universidade Regional Integrada do Alto Uruguai e das missões - Campus de Erechim	Não

4. CONSIDERAÇÕES FINAIS

Recebeu-se ao longo do mês de abril 290 visitantes. Durante os 66 meses de funcionamento do Parque já foram recebidos 21700 visitantes, gerando uma média de 329 visitantes/mês.

A visitação do mês de abril teve um aumento importante, destacando-se os agendamentos escolares, onde as instituições de ensino visam o Parque como uma ferramenta de complementação aos conteúdos ligados as questões ambientais trabalhados em sala de aula.

Concomitante ao Uso Público, estão ainda em andamento os projetos de Monitoramento das Transgressões Ambientais, que tem por objetivo realizar incursões à campo para fiscalizações em pontos estratégicos do Parque que são caracterizados por práticas ilegais, tais como, caça, pesca e entrada clandestina, assim como, o projeto de Monitoramento e Manutenção das Trilhas do Parque, que tem por objetivo manter as estruturas das trilhas do Parque em condições adequadas para as atividades de Uso Público. Além destes, destaca-se também o projeto de revisão do plano de manejo o qual está em andamento, bem como ao projeto de restauração dos cursos d'água

da bacia hidrográfica do Lajeado Cruzeiro, em parceria com os moradores do entorno.

Para maiores informações sobre a Unidade, os atrativos e os horários de funcionamento basta acessar o website do Parque:

<http://www.parquefritzplaumann.org.br/>