



PARQUE ESTADUAL FRITZ PLAUMANN

RELATÓRIO DE USO PÚBLICO
FEVEREIRO 2013

PREPARADO POR:

ECOPEF

EQUIPE CO-GESTORA DO P. E. FRITZ PLAUMANN

PREPARADO PARA:

FATMA

FUNDAÇÃO DO MEIO AMBIENTE

1. APRESENTAÇÃO

O presente relatório tem por objetivo descrever as atividades do programa de Uso Público desenvolvidas pela Equipe Co-gestora do Parque Estadual Fritz Plaumann - ECOPEF, por meio do termo de cooperação técnica com a Fundação do Meio Ambiente - FATMA, referente ao mês de fevereiro de 2013 no Parque Estadual Fritz Plaumann.

Os dados apresentados neste documento são gerados pela ECOPEF a partir do preenchimento dos formulários de pré e pós visita (ingresso do Parque) respectivamente, os quais são aplicados aos visitantes e armazenados em um banco de dados, implantado e mantido pela equipe para o uso nesta Unidade.

Os dados estão apresentados em ordem de preenchimento dos mesmos, pré visita (item 2.1) e pós visita (item 2.2), ambos inseridos no item 2, Dados da Visitação.

Já o item 3 tem por objetivo relatar as pesquisas que estão ocorrendo na área do Parque Estadual Fritz Plaumann no respectivo mês e o item 4 sintetiza as informações deste documento relatando ainda as principais atividades/ações desenvolvidas durante o mês pela ECOPEF.

2. DADOS DA VISITAÇÃO

2.1 RESULTADOS DO PRÉ VISITA

Em fevereiro de 2013 foram recebidos no Parque 159 visitantes nos 20 dias em que esteve aberto a visitação. Os dados que serão apresentados a seguir foram coletados por meio do preenchimento do formulário de pré visita, os quais são aplicados aos visitantes na recepção dos grupos pela equipe técnica da ECOPEF.

No gráfico 01 apresenta-se o desempenho da visitação de forma comparativa entre o ano de 2007 (azul escuro), 2008 (cor vermelha), 2009 (cor verde), 2010 (cor roxa), 2011 (cor azul claro), 2012 (azul laranja) e 2013 (cor amarela).

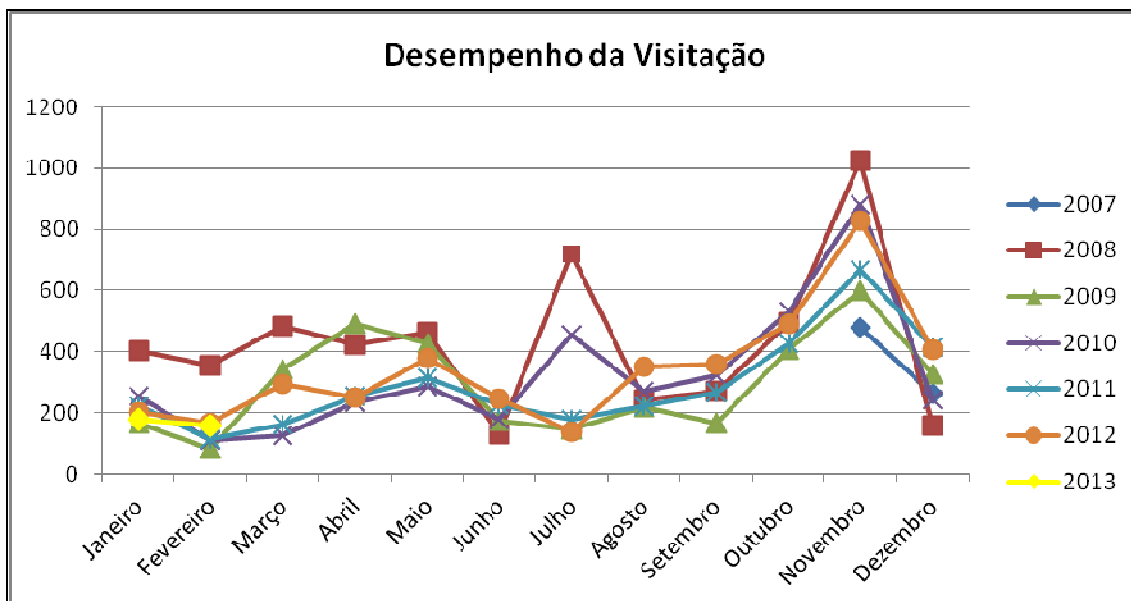


Gráfico 01 – Desempenho Geral da Visitação.

Em fevereiro completaram-se 64 meses de funcionamento do Parque Estadual Fritz Plaumann, onde já foram recebidos 21.272 visitantes.. Semelhante ao mês anterior a pontuação de fevereiro pontuou abaixo da média geral (335 visitantes/mês). Historicamente o mês de fevereiro vem se mostrando com baixa na visitação, fator este atrelado ao término de período de férias e início do ano letivo escolar. Este período de transição consequentemente reflete nos agendamentos do Parque.

Referente ao monitoramento pluviométrico realizado na Unidade, registrou-se 112mm em nove dias distintos sendo que destes, oito foram em dias de funcionamento do Parque.

Abaixo apresenta-se a procedência dos grupos de visitantes:

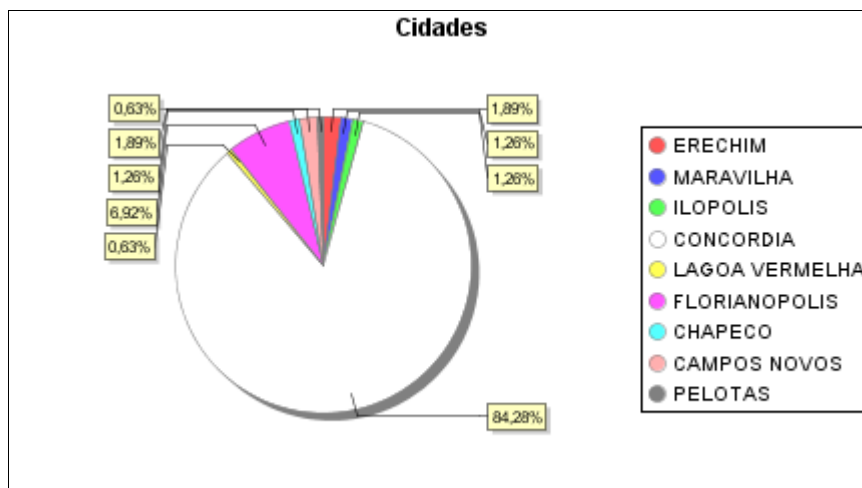


Gráfico 02 – Procedência dos grupos visitantes.

Neste mês nove municípios foram citados como procedências dos visitantes. Fevereiro ainda caracteriza-se como mês de férias, por este motivo ocorrem visitas de várias regiões do estado de Santa Catarina e Rio Grande do Sul. Mesmo assim o município com maior porcentagem em relação ao número de visitantes continua sendo Concórdia, que neste mês pontuou com 84,28%

No gráfico 03 observa-se os meios de transporte utilizados pelos visitantes para deslocarem-se até a Unidade.

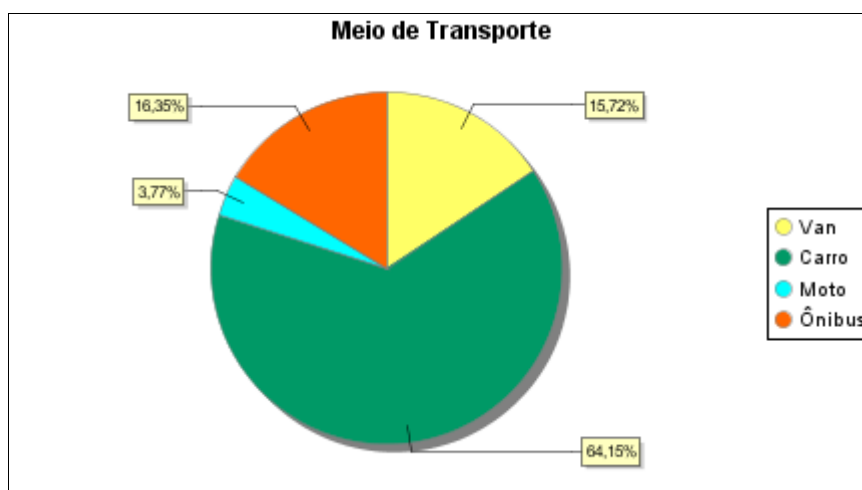


Gráfico 03 – Meio de Transporte

No referido mês quase todas as opções foram citadas, "Ônibus", "Van", "Carro" e "Moto". O meio de transporte com maior pontuação foi "Carro" com um percentual relativo de 64,15%, indicando assim a maior presença sendo de visitantes espontâneos, principalmente grupos de final de semana, seguida de ônibus (16,35%) , van (15,72%) e moto (3,77%).

O gráfico 04 a seguir ilustra os objetivos da visita na Unidade, citados pelos visitantes na chegada:

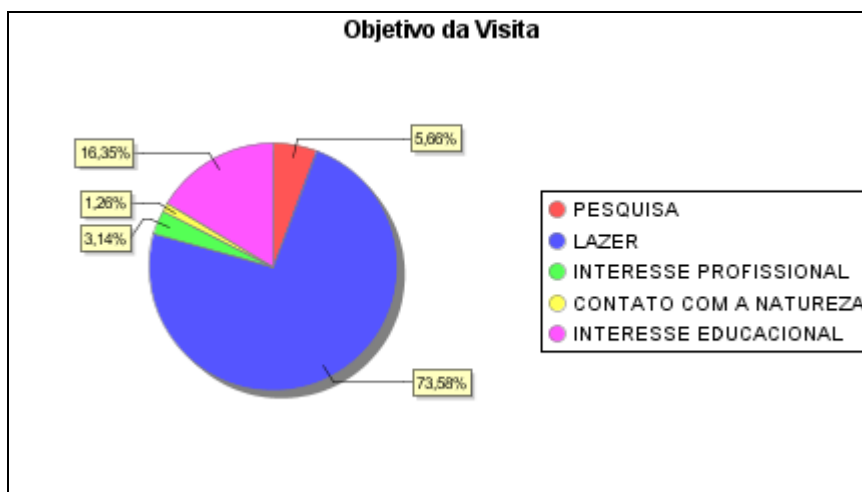


Gráfico 04 – Objetivo da Visita dos grupos.

Observa-se no gráfico acima que 73,58% dos visitantes do mês de fevereiro acessaram a Unidade com o intuito de lazer, para conhecer os atrativos oferecidos pelo Parque e/ou com interesse educacional (16,35%), pesquisa (5,66%), interesse profissional (3,14%) e contato com a natureza (1,26%). Destaca-se neste mês a vinda de um grupo da Universidade Federal de Santa Catarina - UFSC, que permaneceram três dias nas dependências do Parque para a realização da pesquisa sobre fungos coordenados pelo professor Elisandro Ricardo Drechsler dos Santos.

No gráfico abaixo apresenta-se as mídias responsáveis pela visita ao Parque neste mês de fevereiro:

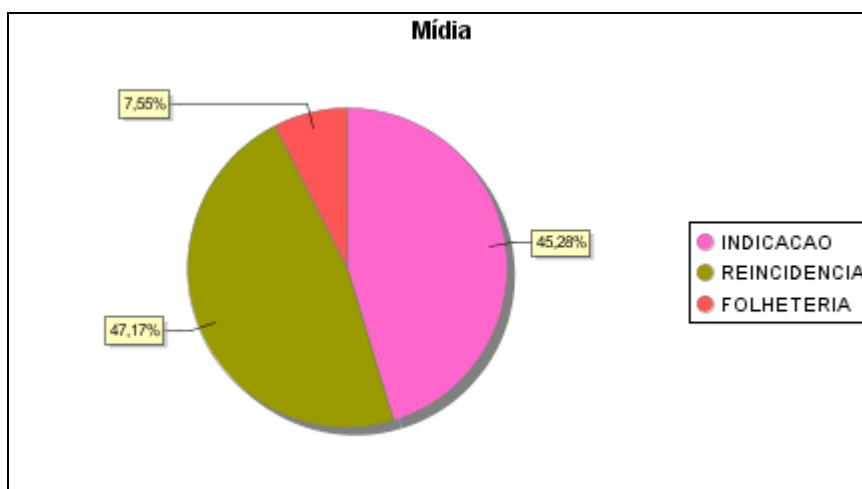


Gráfico 05 – Mídia.

Em fevereiro as mídias responsáveis pelas visitas no Parque foram reincidência (visitantes recorrentes) com um percentual de 47,17%, indicação (através de recomendações informais entre visitantes) com 45,28% e folheteria com uma porcentagem relativa de 7,55% .

2.2 RESULTADOS DO PÓS VISITA

Os resultados a seguir referem-se ao pós visita (ingresso do Parque), onde o mesmo é aplicado aos visitantes após as atividades realizadas no Parque. Em fevereiro 86% dos visitantes preencheram este formulário.

O gráfico 06 apresenta a porcentagem relativa ao grau de instrução ou escolaridade dos visitantes:

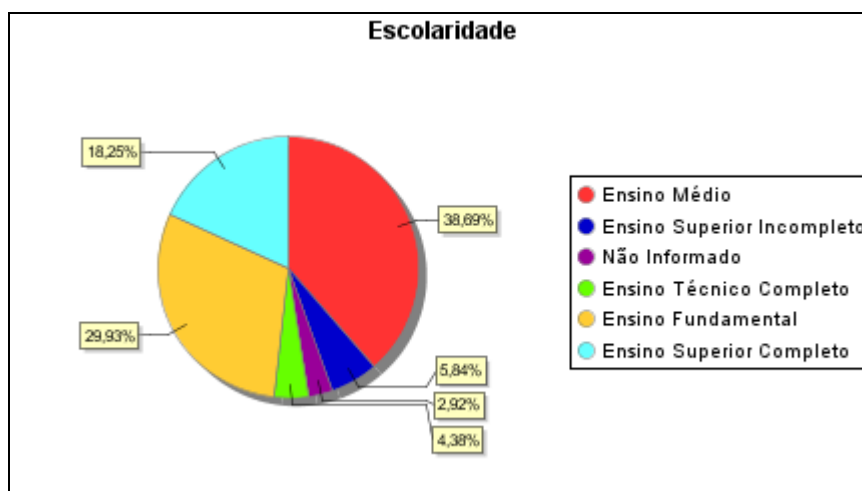


Gráfico 06 – Escolaridade dos visitantes.

Diante do gráfico acima nota-se a grande variedade de público em relação ao grau de instrução, com destaque para os visitantes que cursaram ou estão cursando o ensino médio, com uma porcentagem de 38,69%, ensino fundamental 29,93% e ensino superior completo 18,25%.

Abaixo é apresentado os atrativos visitados no mês de fevereiro:

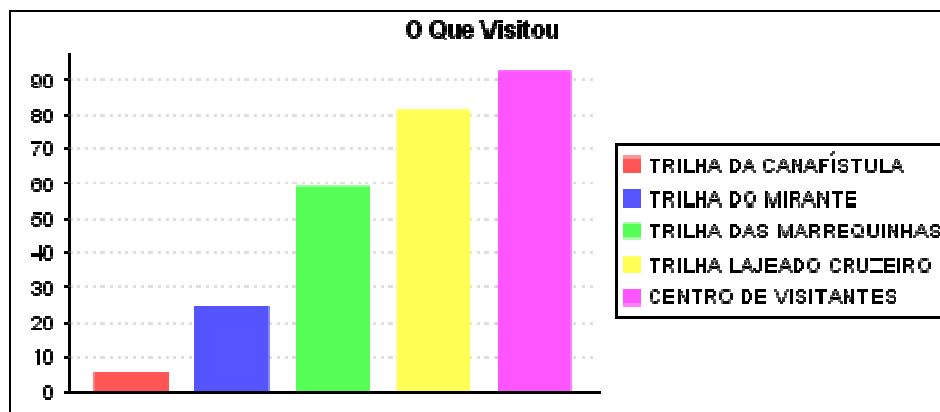


Gráfico 07 – Atrativo no PEFP.

O atrativo mais visitado deste mês foi o Centro de Visitantes (92,70%), e as trilhas mais acessadas foram Lajeado Cruzeiro e Marrequinhas, com 81,75% e 59,12% respectivamente.

No gráfico a seguir ilustra-se o grau de satisfação dos visitantes com relação a experiência na Unidade:

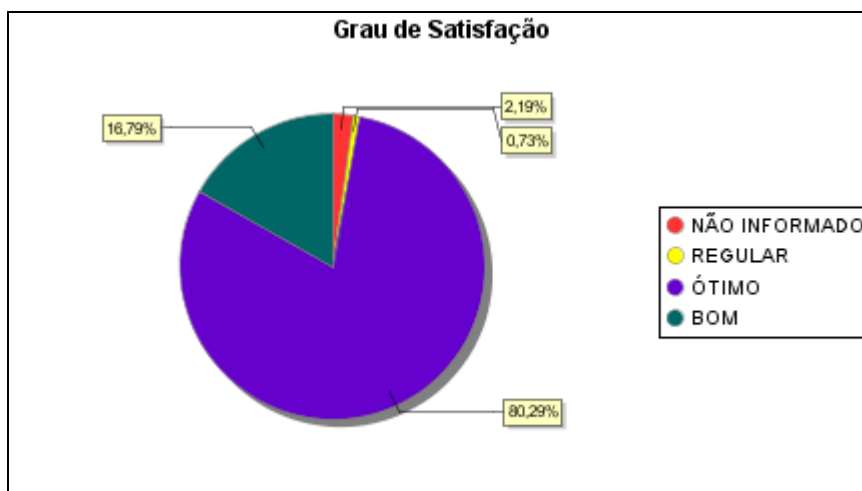


Gráfico 08: Grau de satisfação.

Para cerca de 80% dos visitantes deste mês as atividades desenvolvidas no Parque foram avaliadas como ótima e 16,79% consideraram a visita boa. As outras opções pontuaram abaixo de 3%. Esse dado é importante para a ECOPEF, pois demonstra o resultado do comprometimento da equipe na realização das atividades desenvolvidas no Parque estadual Fritz Plaumann.

O gráfico 09 apresenta a porcentagem referente a experiência dos visitantes perante a outras Unidades de Conservação:



Gráfico 09: Experiências dos visitantes em outras Unidades de Conservação.

Neste mês 63,50% dos visitantes tiveram o seu primeiro contato com uma Unidade de Conservação no Parque Estadual Fritz Plaumann enquanto 32,85% já haviam interagido com outras unidades de conservação em outro momento.

Ao final do formulário de pós visita é disponibilizado um campo para que os visitantes registrem suas críticas, sugestões e comentários quanto as atividades realizadas. Semelhante aos meses anteriores grande parte dos visitantes elogiaram a recepção e as informações repassadas pela ECOPEF e o trabalho desenvolvido pela equipe nas dependências do Parque Estadual Fritz Plaumann. Também foram apontadas algumas sugestões pelos visitantes como esportes de aventura e melhoria e manutenção na sinalização e estrada de acesso ao Parque. Abaixo é representado alguns destes relatos registrados no formulário de pós visita neste mês de janeiro:

- 01/02/2013 “Parabenizo o pessoal pelo atendimento e exposição, informações muito competentes”.
- 06/02/2013 “Melhorar placas de indicação do Parque na cidade de Concórdia”.
- 03/02/2013 “Adorei fomos muito bem orientados pela guia. Pretendemos voltar”.
- 17/02/2013 “Limpeza e vistoria dos locais próximos ao lago”.

3. DADOS DA PESQUISA

No mês de fevereiro de 2013 estão em andamento cinco pesquisas científicas no Parque Estadual Fritz Plaumann. conforme tabela abaixo:

Título da Pesquisa	Pesquisador (a)	Titulação	Vínculo	Saída a Campo
Invasão de <i>Hovenia dulcis</i> Thunb (Rhamnaceae) nas Florestas do Rio Uruguai (SC): Aspectos ecológicos das comunidades vegetais para o manejo	Michele de Sá Dechoum	Doutoranda	Universidade Federal de Santa Catarina – UFSC	14 a 20/01/2013
Fungos poliporoides (agaricomycetes) em Santa Catarina	Elisandro Ricardo Drechsler dos Santos	Projeto de Pesquisa	Universidade Federal de Santa Catarina – UFSC	Não
Invasibilidade de <i>Hovenia dulcis</i> Thunberg (RHAMANACEAE) em Floresta Atlântica no sul do Brasil	Adelcio Müller	Doutorando	Universidade Federal de São Carlos/SP	07 a 09/02/2013
Dispersão de sementes de <i>Hovenia dulcis</i> Thunb. (Rhamnaceae) – uma espécie invasora de Floresta Estacional Decidual com diferentes estágios sucessionais.	Raquel Elise Muller de Lima	Mestranda	Universidade Federal de Santa Catarina – UFSC	Não
"Padrões de Distribuição	Marcela Adriana de Souza Leite	Mestranda	Universidade Regional Integrada do Alto	Não

Espacial De <i>Ocotea odorífera</i> (Vell) Rohwer, em Diferentes Escalas de Paisagem"			Uruguai e das missões - Campus de Erechim	
---	--	--	---	--

4. CONSIDERAÇÕES FINAIS

No mês de fevereiro de 2013 foram recebidos no Parque 159 visitantes, sendo assim, nos 64 meses de funcionamento já foram recebidos 21.272 visitantes gerando uma média geral de 335 visitantes/mês.

Destaca-se a seguir algumas atividades realizadas no mês de fevereiro de 2013 pela ECOPEF, concomitante a visita.

- No dia 25 do mês de fevereiro realizou-se o monitoramento das Trilhas do parque, com o objetivo de verificar as condições em que se encontram os atrativos do Parque em relação a degradação, muitas vezes ocasionadas por fenômenos naturais.
- O monitoramento das transgressões ambientais deste mês ocorreram nos dias 15 e 27. Esta atividade tem por finalidade a busca de vestígios de atividades ilegais, tais como a caça , pesca, corte de vegetação e entrada clandestina de atores na área de abrangência do Parque. São realizadas duas rondas mensais em diferentes pontos estratégicos da Unidade, visando a diminuição das práticas ilegais citadas anteriormente.
- Neste mês cabe destacar a visita de um grupo de Campos Novos que estão em processo de formação de uma OSCIP para cogerir o Parque Estadual Rio Canoas. Os mesmos foram recepcionados pelos membros da ECOPEF, aonde conheceram e acompanharam as atividades desenvolvidas pela equipe na Unidade.
- Dando continuidade ao projeto "Restauração e Conservação dos cursos d' água da Bacia Hidrográfica do Lajeado cruzeiro", realizou-se no dia 09 de fevereiro uma visita técnica na propriedade do Sr. Alcir Stringhini

para a demarcação das áreas de proteção permanente que serão protegidas pelo projeto. Maiores informações:

<http://www.parquefritzplaumann.org.br/index2.php?id=noticias&idinformativo=111>

- No dia 24 de fevereiro no auditório do Centro de Visitantes do Parque Estadual Fritz Paumann desenvolveu-se mais uma etapa do projeto de Revisão do Plano de Manejo. Esta foi a Primeira Reunião Técnica de Planejamento, composta por membros da coordenação do projeto - Cooperativa de Conservação da Natureza (CAIPORA), membros da comissão avaliadora - Fundação do Meio Ambiente (FATMA), membros do Conselho Consultivo do Parque e técnicos da Equipe Co-gestora do Parque Estadual Fritz Plaumann (ECOPEF), com foco nos objetivos de conservação, normas de manejo e diretrizes de planejamento. Mais detalhes em:

<http://www.parquefritzplaumann.org.br/index2.php?id=noticias&idinformativo=114>