



PARQUE ESTADUAL FRITZ PLAUMANN

RELATÓRIO DE USO PÚBLICO
JUNHO 2013

PREPARADO POR:

ECOPEF

EQUIPE CO-GESTORA DO P. E. FRITZ PLAUMANN

PREPARADO PARA:

FATMA

FUNDAÇÃO DO MEIO AMBIENTE

1. APRESENTAÇÃO

O presente relatório tem por objetivo descrever as atividades do programa de Uso Público desenvolvidas pela ECOPEF - Equipe Co-gestora do Parque Estadual Fritz Plaumann, por meio de um termo aditivo do termo de cooperação técnico com a Fundação do Meio Ambiente - FATMA, referente ao mês de junho de 2013 no Parque Estadual Fritz Plaumann.

Os resultados citados neste relatório são gerados pela ECOPEF a partir dos formulários de pré e pós visita (ingresso do Parque) respectivamente, que são aplicados e preenchidos pelos visitantes e armazenados em um banco de dados específico, implantado e mantido pela equipe para o uso nesta Unidade. Os dados estão apresentados em ordem de preenchimento, ou seja, pré visita (item 2.1) e pós visita (item 2.2), ambos inseridos no item 2, Dados da Visitação.

O item 3 tem por objetivo relatar as pesquisas que estão em andamento na área do Parque Estadual Fritz Plaumann no referido mês e o item 4 sintetiza as informações deste documento relatando ainda as principais atividades/ações desenvolvidas durante o mês pela ECOPEF.

2. DADOS DA VISITAÇÃO

2.1 RESULTADOS DO PRÉ VISITA

Em junho foram recebidos no Parque Estadual Fritz Plaumann 288 visitantes nos 22 dias em que o Parque esteve aberto a visitação. Este e os demais dados apresentados na sequência foram obtidos por meio do formulário de pré visita o qual é aplicado aos grupos visitantes na recepção pelos técnicos da ECOPEF.

No gráfico 01 apresenta-se o desempenho da visitação de forma comparativa entre o ano de 2007 (azul escuro), 2008 (cor vermelha), 2009 (cor verde), 2010 (cor roxa), 2011 (cor azul claro), 2012 (laranja) e 2013 (cor amarela).

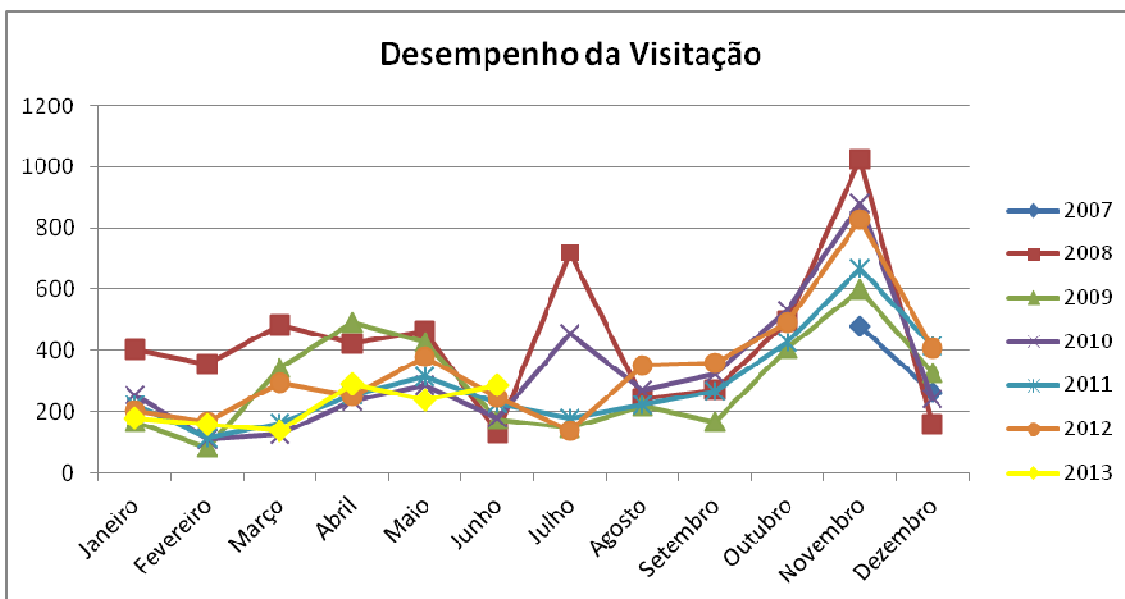


Gráfico 01 – Desempenho Geral da Visitação.

Em junho de 2013 o número de visitantes foi superior aos mesmos períodos dos anos anteriores. No referido mês completaram-se 68 meses de funcionamento do Parque, onde já foram recebidos um total de 22.227 visitantes. Concomitante ao programa de uso público desenvolvido na Unidade, é realizado o monitoramento da precipitação pluviométrica de forma diária, onde no mês de junho foram registrados 268 mm de chuva, o que interfere diretamente nas atividades de uso público na Unidade.

O gráfico 02 apresenta a porcentagem relativa a procedência dos grupos visitantes:

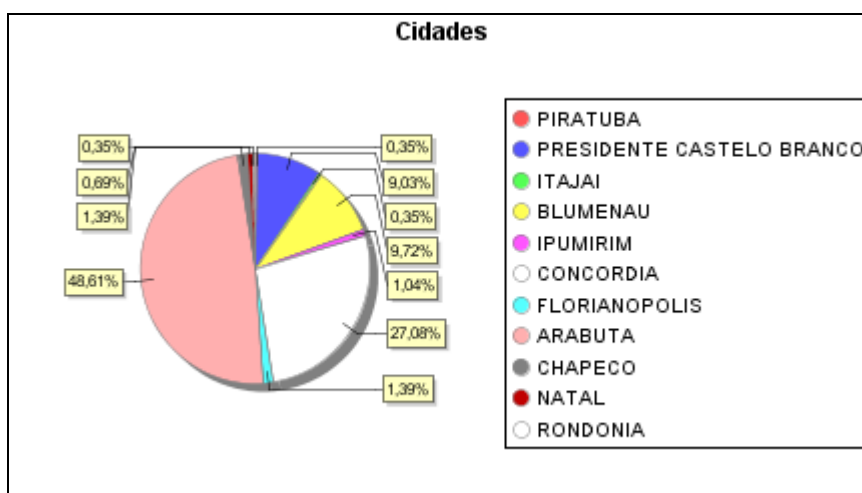


Gráfico 02 – Procedência dos grupos visitantes.

Em março foram recebidos visitantes de 11 municípios distintos. Diferentemente da maioria dos meses anteriores, a cidade com maior pontuação foi Arabutã, com 48,61% do total, fato atribuído a visitação de várias turmas de uma escola local.

Referente ao meio de transporte utilizado pelos visitantes para o deslocamento até a área do Parque apresenta-se a porcentagem relativa no gráfico 03:

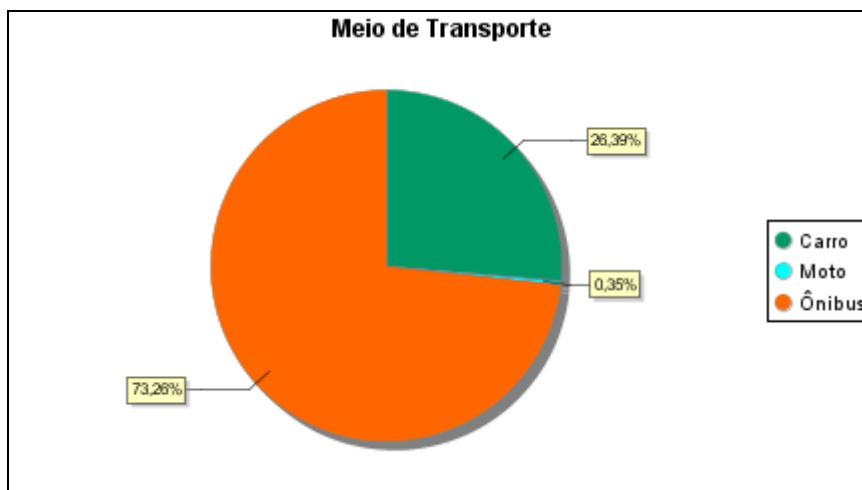


Gráfico 03 – Meio de Transporte

No gráfico acima é possível visualizar que neste mês o meio de transporte que teve uma maior porcentagem foi ônibus, com 73,26%, seguido de carro, com 26,39% e moto com 0,35%. Este resultado justifica-se pela vinda de vários grupos de instituições de ensino que agendaram a visita na Unidade, e grupos de finais de semana que caracterizam-se principalmente por famílias, utilizando automóvel.

Os objetivos da visita manifestado pelos visitantes na chegada ao Parque, esta descrito no gráfico abaixo:

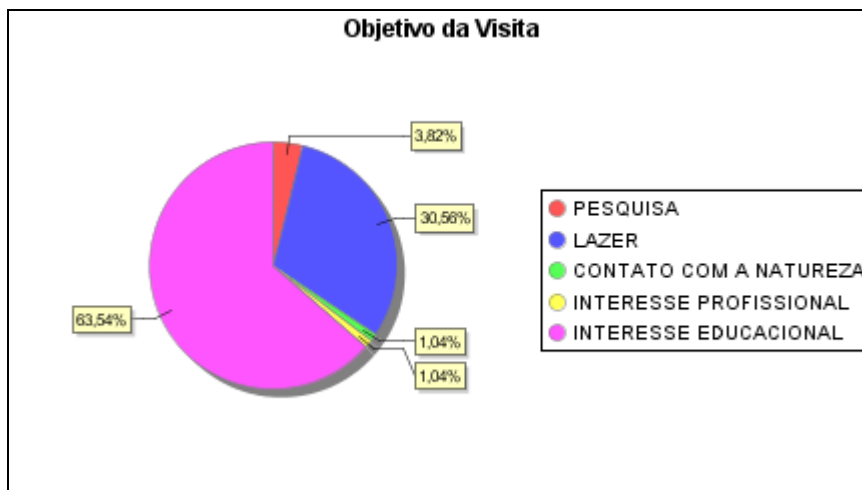


Gráfico 04 – Objetivo da Visita dos grupos.

Outro resultado que indica a presença de instituições de ensino na Unidade é o objetivo da visita, sendo que 63,54% acessaram o Parque com intuito educacional. e lazer teve uma porcentagem relativa de 30,56%, fato que evidencia o aumento da visitação nos períodos letivos devido a vinda de várias escolas, porém o objetivo lazer diminui quando comparado com meses de férias como janeiro e fevereiro.

No gráfico da sequência apresenta-se as mídias citadas pelos visitantes na recepção:

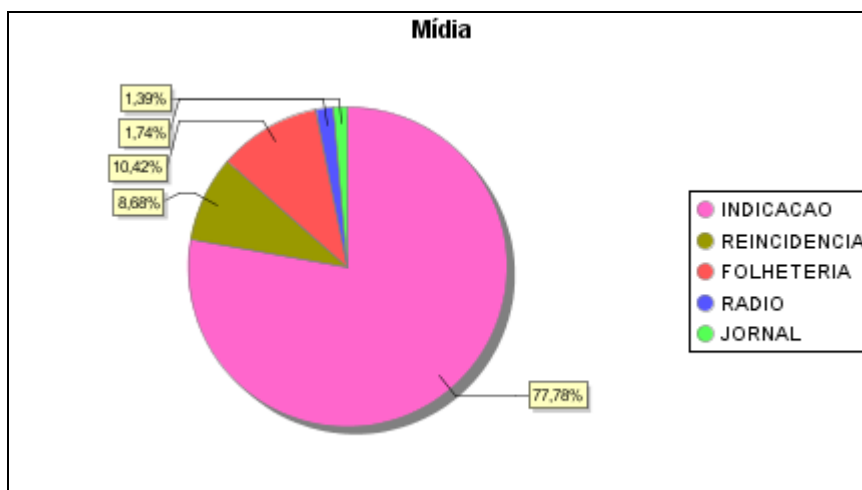


Gráfico 05 – Mídia.

Neste mês cinco tipos de mídias foram citadas pelos visitantes como responsáveis pela divulgação do Parque, com a porcentagem superior referente a opção "indicação" com 77,78%, a qual refere-se a maneira informal de divulgação, seguida da mídia "folheteria" que teve uma porcentagem de

10,42%, outra alternativa é a "reincidência" dos visitantes na Unidade que pontuou com 8,68%, seguida de rádio e jornal que pontuaram abaixo de 2%.

2.2 RESULTADOS DO PÓS VISITA

Em seguida serão apresentados os resultados referente ao pós visita (ingresso do Parque), onde o mesmo é aplicado aos visitantes ao final das atividades.

No mês de junho cerca de 90% dos visitantes preencheram este formulário, cabe destacar que o visitante é orientado pelos técnicos da ECOPEF para o preenchimento do mesmo, porém é realizado de forma espontânea.

O percentual da escolaridade dos visitantes do parque está expressa no gráfico abaixo:

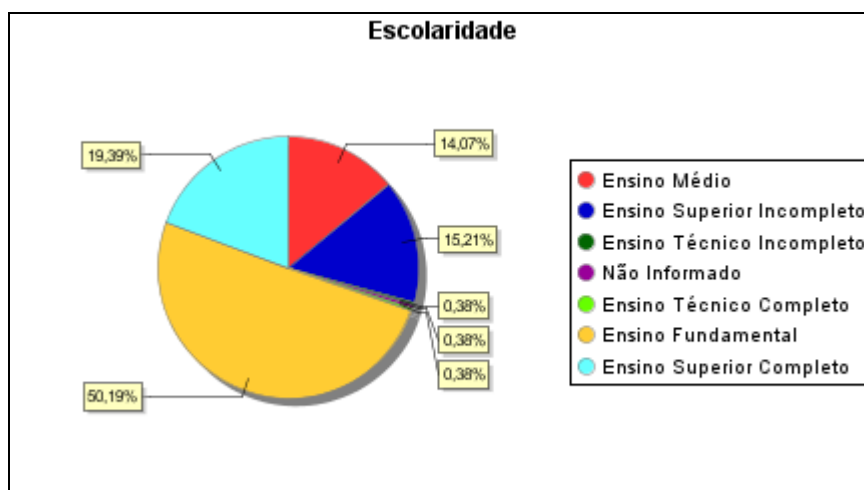


Gráfico 06 – Escolaridade dos visitantes.

Observa-se no gráfico 06 que 50,19% dos visitantes cursaram ou estão cursando o ensino fundamental, este valor reflete o principal público da Unidade neste mês de junho.

O gráfico 07 apresenta os atrativos e o seus respectivos percentuais de visitação neste mês de junho:

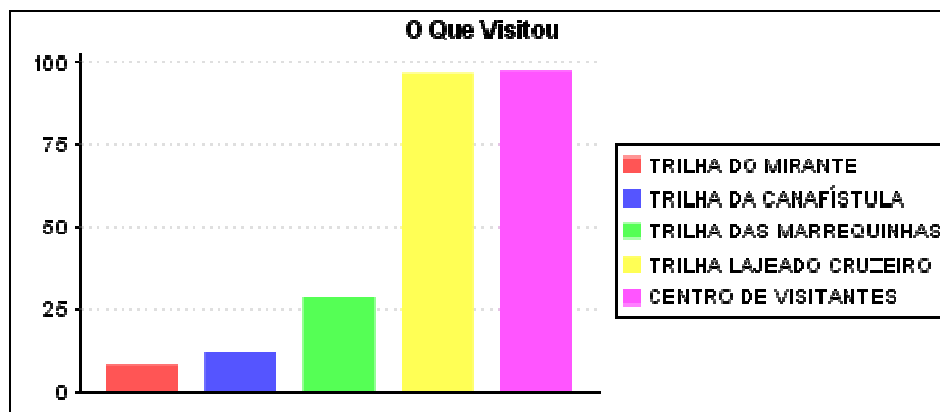


Gráfico 07 – Atrativo no PEFP.

Com 97,34% o Centro de Visitantes continua sendo o atrativo mais visitado do Parque Estadual Fritz Plaumann, seguido da Trilha do Lajeado Cruzeiro que praticamente se igualou na porcentagem.

A grau de satisfação referente atividades realizadas no Parque é observado no gráfico 08:

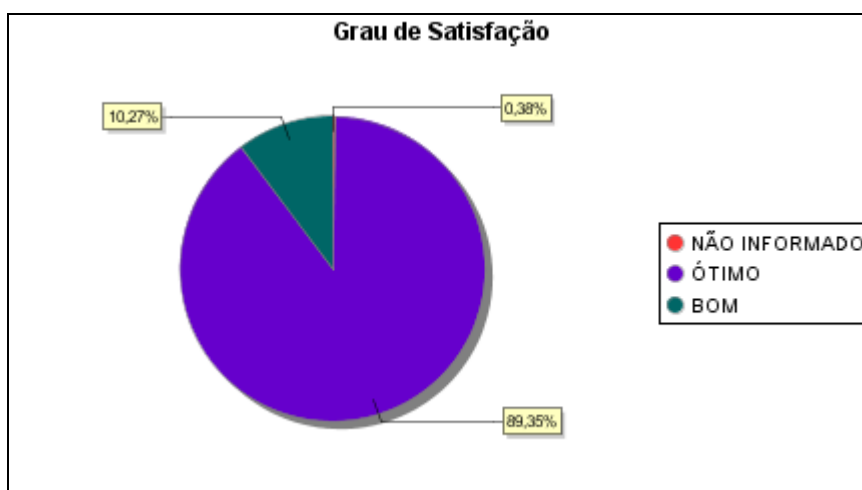


Gráfico 08: Grau de satisfação.

No mês de junho 89,35% dos visitantes avaliaram a visita como ótima. Neste mês houve um acréscimo neste valor, quando comparado com o mês anterior, fato este considerado de suma importância, tendo em vista que o programa de uso público desenvolvido na Unidade é a principal atividade estabelecida por meio da parceria entre FATMA e ECOPEF.

A porcentagem dos visitantes em relação a experiência com outras Unidades de Conservação esta representada no gráfico abaixo:

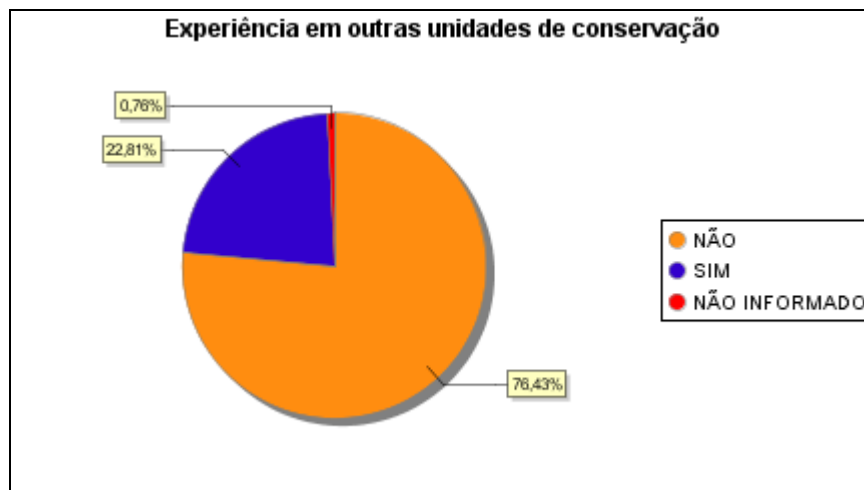


Gráfico 09: Experiências dos visitantes em outras Unidades de Conservação.

No gráfico 09 observa-se que as porcentagens deste mês foram semelhantes ao mês anterior, onde cerca de 76% dos visitantes tiveram seu primeiro contato com uma Unidade de Conservação no Parque Estadual Fritz Plaumann. Os que já conheciam uma Unidade pontuaram com 22,81%.

O último campo do formulário é disponibilizado para que os visitantes registrem suas críticas, sugestões e comentários quanto as atividades realizadas na área do Parque estadual Fritz Plaumann. A grande maioria dos visitantes elogiaram os trabalhos desenvolvidos pela equipe, assim como a recepção e o repasse de informações realizadas pelos monitores da Unidade. Sugeriram melhorias na estrada de acesso e na sinalização até o Parque e a implantação de atividades de aventura. Abaixo é representado alguns destes relatos registrados no formulário de pós visita neste mês de junho:

- 07/06/2013 “Há poucas indicações no município de Concórdia e ao longo do caminho até o Parque”.
- 07/06/2013 “Agradeço pela atenção de todos os funcionários e parabenizo pela gestão do Parque, bem como pela estrutura e o envolvimento com a comunidade”.
- 09/06/2013 “Muito boa a recepção, monitora muito atenciosa, boa explicação. Lindas as Trilhas, linda a vista do mirante ”.
- 30/06/2013 “Muito bom, ótimo estado de conservação e atendimento”.

3. DADOS DA PESQUISA

Em junho de 2013 estão em andamento no Parque Estadual Fritz Plaumann sete pesquisas científicas, ilustradas conforme tabela abaixo:

Título da Pesquisa	Pesquisador (a)	Titulação	Vínculo	Saída a Campo
Invasão de <i>Hovenia dulcis</i> Thunb (Rhamnaceae) nas Florestas do Rio Uruguai (SC): Aspectos ecológicos das comunidades vegetais para o manejo	Michele de Sá Dechoum	Doutoranda	Universidade Federal de Santa Catarina – UFSC	Sim, de 03 à 07 de junho e 19 e 20 de junho.
Fungos poliporoides (agaricomycetes) em Santa Catarina	Elisandro Ricardo Drechsler dos Santos	Projeto de Pesquisa	Universidade Federal de Santa Catarina – UFSC	Não
Invasibilidade de <i>Hovenia dulcis</i> Thunberg (RHAMANACEAE) em Floresta Atlântica no sul do Brasil	Adelcio Müller	Doutorando	Universidade Federal de São Carlos/SP	Não
Dispersão de sementes de <i>Hovenia dulcis</i> Thunb. (Rhamnaceae) – uma espécie invasora de Floresta Estacional Decidual com diferentes estágios sucessionais.	Raquel Elise Muller de Lima	Mestranda	Universidade Federal de Santa Catarina – UFSC	De 27 à 31 de junho.
"Padrões de Distribuição	Marcela Adriana de Souza Leite	Mestranda	Universidade Regional Integrada do Alto	Não

Espacial De <i>Ocotea odorífera</i> (Vell) Rohwer, em Diferentes Escalas de Paisagem"			Uruguai e das missões - Campus de Erechim	
"Mastofauna associada à <i>Syagrus romanzoffiana</i> (cham) Glassamn. em um fragmento de floresta estacional decidual do Parque Estadual Fritz Plaumannm, Concórdia, Santa Catarina, Brasil".	Karine da Silva	Graduação	Universidade do Contestado - UnC	Sim, nos dias 09, 29 e 30 de junho
"Frugivoria em <i>Hovenia dulcis</i> Thunb. (Rhamnaceae) no Parque Estadual Fritz Plaumann".	Carla Hendges	Graduação	Universidade do Contestado - UnC	Sim, nos dias 06 e 30 de junho

4. CONSIDERAÇÕES FINAIS

Em junho foram recebidos 288 visitantes, resultando em um total de 22.227 nos 68 meses de funcionamento do Parque, tendo assim uma média de 327 visitantes/mês.

Várias atividades ocorreram neste mês de junho envolvendo a ECOPEF concomitante a visitação, com destaque para as que seguem:

- No dia 06 de junho foi ao ar no canal RIT - Rede Internacional de Televisão, uma reportagem idealizada pela Associação Regional de Turismo Integrado Águas do Oeste Catarinense Convetion & Visitors Bureau em parceria com a RIT sobre os pontos turísticos da região

oeste do estado de Santa Catarina. Para maiores informações acesse o link:

<http://www.parquefritzplaumann.org.br/index2.php?id=novidades&idinformativo=126> ou pode ser visualizado o vídeo pelo endereço: <http://www.youtube.com/watch?v=VekmZQkDnGw>

- Dando continuidade ao projeto aprovado pela câmara técnica de compensação ambiental da FATMA "Restauração e Conservação dos Cursos d'água do Lajeado Cruzeiro", a ECOPEF realizou neste mês o monitoramento da qualidade da água do Lajeado Cruzeiro nas propriedades rurais do entorno contempladas com o projeto. Para maiores informações acesse o link:

<http://www.parquefritzplaumann.org.br/index2.php?id=novidades&idinformativo=127>

- No mês de junho a ECOPEF firmou uma importante parceria financeira com a empresa Gelnex - The Gelatin Specialists para execução do Projeto de "Educação e Conscientização Ambiental Guias Mirins do Parque Estadual Fritz Plaumann: Monitorando a Qualidade da Água", tendo como principal objetivo a implementação do projeto de educação e conscientização ambiental envolvendo os alunos da Escola Estadual Francisco Bagatini (situada no entorno do Parque), fazendo o monitoramento da água do Lajeado Cruzeiro, sendo este o principal curso d'água que drena para a Unidade de Conservação. Para maiores informações acesse o link:

<http://www.parquefritzplaumann.org.br/index2.php?id=novidades&idinformativo=128>

- Neste mês a ECOPEF firmou com a Coopercarga um apoio de grande relevância para a continuidade dos trabalhos na UC. O principal objetivo desta parceria é fortalecer as ações realizadas pela ECOPEF no Parque e na região, através da implementação do Programa de Uso Público e da realização de eventos de divulgação e educação ambiental. A duração da parceria estende-se até dezembro de 2013.
- O monitoramento das trilhas foi realizado no dia 24/06. E nos dias 12 e 27 de junho realizou-se os monitoramentos de transgressões ambientais.